

Tarifs de péage

au 1er février 2022

2022



LES CLASSES DE VEHICULES

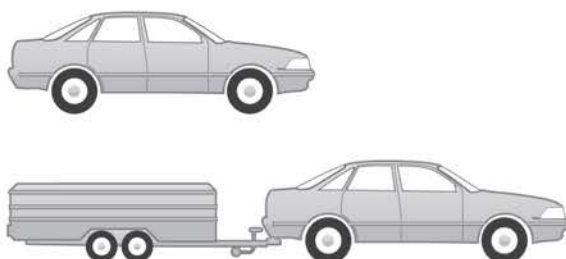
Les tarifs de péage sont déterminés en fonction de la classe des véhicules.

La classe des véhicules dépend de la hauteur totale du véhicule ou de l'ensemble roulant, du poids total autorisé en charge et du nombre d'essieux au sol du véhicule ou de l'ensemble roulant.

CLASSE 1

VEHICULES LEGERS

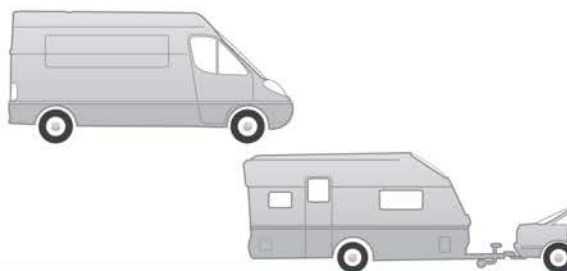
Hauteur totale inférieure ou égale à 2 mètres et PTAC inférieur ou égal à 3,5 tonnes



CLASSE 2

VEHICULES INTERMEDIAIRES

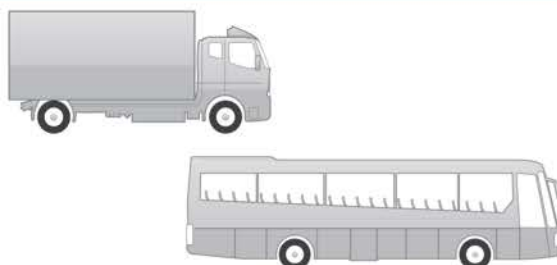
Hauteur totale supérieure à 2 mètres et inférieure à 3 mètres et PTAC inférieur ou égal à 3,5 tonnes



CLASSE 3

POIDS LOURDS ET AUTOCARS A 2 ESSIEUX

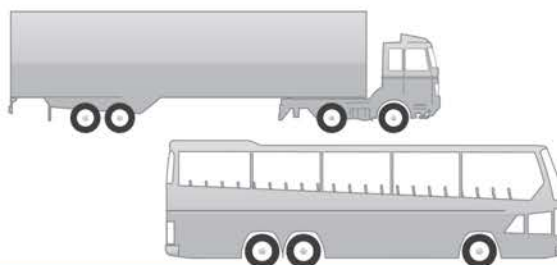
Hauteur totale supérieure ou égale à 3 mètres ou PTAC supérieur à 3,5 tonnes



CLASSE 4

POIDS LOURDS ET AUTOCARS A 3 ESSIEUX ET +

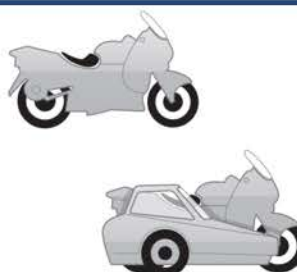
Hauteur totale supérieure ou égale à 3 mètres ou PTAC supérieur à 3,5 tonnes



CLASSE 5

2 ROUES

Motos, side-cars, trikes



TARIFS DE PEAGE TTC AU 01/02/2022 - TAUX DE TVA : 20%



CLASSE 4

BOULOGNE EST (péage d'Herquelingue)

3.4	BOULOGNE SUD N°28																					
5.9	3.2	NEUFCHÂTEL-HARDELOT N°27																				
9.9	5.6	3.5	ETAPLES / LE TOUQUET N°26																			
14.2	9.3	6.3	3.6	BERCK N°25																		
19.1	14.6	11.8	9.4	5.7	LA CÔTE PICARDE N°24																	
26.6	23.1	18.6	16.4	12.0	5.3	ABBEVILLE NORD N°23																
28.8	23.2	20.4	16.9	14.2	8.0	3.7	ABBEVILLE EST N°22															
31.9	26.4	23.3	21.0	16.9	11.9	7.7	4.7	VALLÉE DE LA NIÈVRE N°21														
36.8	32.8	29.7	26.9	23.3	17.6	13.2	10.6	5.5	AMIENS NORD N°20													
36.8	32.8	29.7	26.9	23.3	17.6	13.2	10.6	6.8	1.4	AMIENS OUEST N°19												
36.8	32.8	30.1	27.1	24.2	18.5	13.9	11.8	7.2	2.8	1.3	SALOUEU N°18											
43.6	35.7	31.8	28.8	27.0	20.6	16.7	14.7	9.1	4.0	2.7	2.7	AMIENS SUD (péage de Dury)										
43.9	35.8	33.9	30.1	27.2	21.9	17.4	15.1	10.7	5.9	4.7	3.7	4.7	ESSERTALUX N°17									
47.9	38.9	36.1	33.7	30.2	24.9	20.5	18.6	14.1	10.0	8.1	7.5	8.8	3.8	HARDVILLERS N°16								
53.7	45.6	41.9	40.3	37.1	29.2	27.6	24.2	19.2	14.6	13.4	12.2	15.2	8.7	4.6	BEAUVAIS NORD N°15							
55.4	46.2	43.8	40.6	37.1	31.2	27.7	24.5	20.4	16.8	14.8	13.7	16.8	10.0	5.8	1.3	BEAUVAIS CENTRE N°14						
60.3	51.2	48.9	45.9	42.5	36.8	32.3	28.8	25.1	21.0	18.1	17.8	20.5	14.5	11.3	6.9	5.7	MÉRU N°13					
68.9	61.5	59.3	55.8	54.0	47.5	44.0	40.4	33.1	31.2	27.0	26.9	30.2	22.6	20.0	13.7	12.5	5.7	L'ISLE-ADAM (péage d'Amblainville)				
42.7	34.4	31.2	29.6	28.8	22.4	18.9	15.8	11.0	6.7	4.9	4.7	8.5	8.1	11.2	17.3	17.9	21.9	32.1	POIX-DE-PICARDIE N°13			
45.7	36.4	34.9	30.5	29.6	25.5	24.0	18.6	16.3	12.5	9.3	9.8	14.1	12.3	16.1	21.9	22.4	25.2	36.3	4.8	AUMAËLE N°12		
53.1	48.9	41.3	39.9	38.3	32.6	27.0	24.5	19.6	17.3	14.2	14.8	19.6	18.3	23.5	28.3	28.8	31.2	42.0	9.8	3.8	NEUFCHÂTEL-EN-BRAY (A28) (péage d'Haudricourt)	

AUTOROUTES A16 - A29

CALAIS (péage de Setques)

8.0	SAINT-OMER N°3																																														
9.6	1.5	AIRE-SUR-LA-LYS N°4																																													
15.0	6.9	5.0	LILLERS N°5																																												
17.6	10.0	8.1	2.7	BÉTHUNE N°6																																											
20.2	11.8	9.6	4.2	1.3	NŒUX-LES-MINES N°6.1																																										
22.5	13.7	11.1	5.7	2.7	1.3	LIÉVIN N°6.2																																									
22.9	15.5	13.7	8.6	5.7	4.2	2.6	ARRAS NORD (A26) N°7																																								
29.2	22.9	21.6	16.0	11.0	10.1	9.1	6.7	MARQUION N°8																																							
33.6	27.1	22.4	18.4	15.5	14.3	12.6	9.4	3.2	MASNIÈRES N°9																																						
38.9	33.9	27.6	24.7	20.7	20.1	19.3	15.8	9.2	4.8	SAINT-QUENTIN NORD N°10																																					
42.8	35.6	33.0	27.7	25.1	23.5	21.6	19.6	11.7	7.3	1.6	SAINT-QUENTIN SUD N°11																																				
43.4	36.5	33.6	28.1	25.1	24.1	22.6	21.0	14.5	11.0	5.7	3.9	LA FÈRE N°12																																			
49.7	42.8	41.6	37.1	30.4	30.1	29.3	27.4	18.9	14.7	9.7	7.5	3.8	LAON N°13																																		
54.9	48.6	44.3	38.7	36.0	34.2	32.4	31.6	24.9	21.9	16.9	14.9	9.8	6.4	GUIGNICOURT N°14																																	
65.5	59.3	56.1	50.3	45.9	45.6	44.3	43.4	33.8	29.7	24.8	22.4	17.4	13.9	6.1	REIMS (péage de Courcy)																																
42.2	39.7	38.4	34.0	31.0	29.1	28.2	24.6	24.7	20.7	18.9	17.1	19.0	26.3	31.1	40.7	AMIENS EST (péage de Jules Verne)																															
40.7	32.6	30.8	26.7	23.2	22.1	20.8	17.6	18.7	16.7	13.7	13.2	15.4	21.0	25.5	37.0	3.6	VILLERS-BRETONNEUX N°52																														
35.6	28.3	25.7	21.1	17.8	17.2	16.5	13.4	13.3	10.8	9.1	8.8	11.4	15.7	21.4	30.9	9.3	5.1	GARE TGV N°53																													
39.3	32.5	30.1	24.8	21.7	21.4	20.6	16.5	12.8	10.1	5.7	5.1	8.4	12.4	17.2	26.1	12.2	7.9	2.8	ATHIES N°54																												
36.4	27.9	24.7	19.9	17.5	15.8	13.9	13.1	5.7	6.5	13.2	15.4	18.6	24.5	29.4	40.4	25.5	20.4	14.3	17.4	HORDAIN (péage d'Hordain)																											
31.2	24.0	22.1	17.2	14.4	13.2	11.8	9.6	2.7	3.2	9.1	12.1	13.8	20.3	24.0	31.0	20.4	15.6	10.3	13.1	3.7	CAMBRAI N°14																										
27.5	20.9	20.3	12.8	10.4	8.9	7.2	4.2	7.7	12.5	19.3	21.6	23.9	29.9	35.6	47.3	27.7	22.0	17.3	19.5	13.4	10.1	LILLE / DOURGES (péage de Fresnes)																									
26.7	19.6	17.0	11.1	9.1	7.2	5.7	2.7	5.4	9.2	15.2	17.0	20.1	25.3	29.8	37.4	22.1	16.9	11.1	13.5	12.0	8.1	3.7	ARRAS EST (A1) N°15																								
33.1	25.0	22.7	15.9	12.9	11.7	10.9	7.7	9.1	12.1	17.3	18.6	21.6	25.7	30.6	41.7	17.1	11.4	7.2	10.8	14.7	10.2	9.5	4.6	BAPAUME N°14																							
33.2	26.2	24.5	18.4	14.7	13.7	12.5	10.6	9.4	8.2	12.2	13.2	15.9	19.9	25.0	35.2	12.8	8.5	3.5	6.3	11.0	7.9	13.7	8.3	2.9	ALBERT N°13.1																						
35.5	28.3	25.6	21.0	17.8	17.1	16.5	13.4	12.4	10.5	9.8	10.3	13.1	17.3	22.7	30.8	10.0	5.8	1.1	3.7	14.3	10.3	17.3	11.1	5.8	2.1	PÉRONNE / VALLÉE DE LA SOMME N°13																					
41.8	35.9	33.7	25.6	24.5	23.5	22.9	18.1	15.9	13.2	13.1	13.9	16.5	21.5	28.1	37.4	13.2	8.8	4.2	6.9	19.6	14.7	24.0	16.8	11.9	7.2	4.6	ROYE N°12																				
44.9	40.3	34.5	33.6	27.0	26.5	26.0	22.6	19.4	20.4	17.6	17.5	20.5	25.5	30.4	41.1	18.9	14.3	7.7	10.9	25.3	20.9	28.3	20.4	16.6	11.4	10.2	5.1	RESSONS N°11																			
51.5	40.8	38.4	35.8	31.7	30.3	29.0	25.2	25.5	22.1	21.1	22.1	23.7	28.3	33.0	43.4	22.4	16.6	11.4	14.4	28.6	23.2	33.4	25.2	20.7	15.4	13.7	9.1	2.7	COMPIÈGNE OUEST N°10																		
54.8	45.2	41.8	37.0	35.7	34.2	33.5	29.3	25.7	24.7	22.4	24.5	24.7	31.7	35.2	44.9	22.0	19.4	12.8	16.5	31.2	26.3	36.1	27.5	22.1	17.1	15.8	11.6	5.0	1.6	PONT-SAINT-MAXÈNE N°9																	
60.2	49.4	48.0	41.6	37.7	35.6	34.4	32.2	31.1	26.0	29.3	28.1	29.1	33.0	38.2	46.1	29.0	23.5	16.8	21.0	35.3	30.2	40.9	32.0	25.9	22.0	21.0	16.0	9.4	5.9	3.8	SENLIS N°8																
67.3	57.9	56.3	49.8	46.9	46.0	45.3	40.5	39.0	33.7	34.4	34.8	35.6	39.4	44.9	50.9	35.4	30.7	23.6	26.3	45.6	39.9	50.2	40.4	35.9	30.6	26.8	23.6	17.4	14.0	12.0	6.7	PARIS / ROISSY (péage de Chamant)															
VALLÉE DE LA HEM N°2															3.9	LA NEUVILLETTE N°15															2.3	SURVILLIERS / SAINT-WITZ N°7															2.0

AUTOROUTES A1 - A2 - A26 NORD - A29

PARIS / NOISY-LE-GRAND (péage de Coutevroult)

6.9	COUTEVROULT N°15																														
10.8	3.9	MEAUX (A140) / CRECY N°16																													
12.7	5.8	ST-JEAN-LES-DEUX-JUMENTAUX N°18																													
20.3	13.4	5.9	MONTREUIL-AUX-LIONS N°19																												
27.2	20.3	12.6	6.5	CHÂTEAU-THIERRY N°20																											
35.0	28.1	20.5	14.1	6.5	DORMANS N°21																										
34.8	27.9	20.3	14.3	6.5	REIMS OUEST (péage de Thillois) N°22																										
33.9	27.0	19.6	13.6	6.3	3.1	1.4	REIMS NORD (péage d'Ormes)																								
39.4	32.5	25.2	19.2	11.0	7.5	6.5	3.1	REIMS SUD N°23																							
45.3	38.4	29.8	24.6	17.9	15.1	13.9	10.5	11.0	REIMS EST (péage de Taissy)																						
45.6	38.7	31.6	26.5	19.3	16.7	15.5	11.9	12.8	2.0	SAINT-GIBRIEN N°17																					
50.2	43.3	35.7	30.3	23.5	20.9	20.1	15.7	17.3	5.8	3.9	MONT-CHOISY N°18																				
52.0	45.1	37.1	31.9	25.0	22.4	22.2	17.5	19.3	6.7	5.4	0.9	VATRY N°19																			
55.8	48.9	41.3	38.1	30.4	27.9	27.0	23.0	24.2	13.6	11.4	6.6	5.8	SOMMESOUS N°20																		
65.6	58.7	51.1	47.8	39.9	37.1	36.2	31.5	32.7	20.1	17.5	12.1	10.7	3.8	VALLÉE DE L'AUBE N°21																	
45.0	38.1	30.6	24.5	17.1	13.9	11.9	9.0	9.4	3.3	5.2	10.0	11.1	15.3	22.3	CHARMONT-SOUS-BARBUISSE N°22																
45.1	38.2	30.6	24.9	17.4	14.0	11.9	9.0	9.4	5.4	7.5	12.2	13.3	17.9	25.0	1.4	CHÂLONS-EN-CHAMPAGNE / LA VELUE N°24															
53.2	46.3	38.9	33.2	25.3	22.5	20.8	16.8	17.6	13.2	15.9	20.1	20.5	25.0	31.9	7.7	6.5	SAINT-ÉTIENNE-AU-TEMPLE N°25														
56.0	49.1	40.9	35.5	28.0	25.3	23.7	19.7	20.6	16.3	19.1	22.6	23.5	28.1	34.1	11.4	10.0	4.0	SAINTE-MENEHOULD N°26													
59.8	52.9	45.0	39.3	32.3	29.2	27.5	23.4	24.7	20.9	23.5	27.5	28.6	32.1	39.9	14.7	13.0	8.0	3.0	CLERMONT-EN-ARGONNE N°27												
VERDUN N°29																															
67.7	60.8	53.0	46.6	38.9	36.9	35.2	31.1	32.5	26.7	29.9	32.6	36.1	38.5	48.2	21.3	18.6	15.0	9.3	5.7	3.6	VOIE SACRÉE N°28										
69.6	62.7	53.1	46.6	42.0	38.4	36.7	33.1	34.6	30.3	33.9	35.6	38.7	42.4	50.0	24.5	22.6	18.6	13.9	10.0	8.7	5.1	FRESNES-EN-WOÈVRE N°30									
81.7	74.8	65.1	58.7	53.3	50.3	48.8	44.8	46.2	40.0	40.6	47.2	49.0	51.6	61.4	35.4	33.0	28.8	22.1	18.6	16.7	11.6	6.1	JARNY N°31								
81.7	74.8	65.1	58.7	53.3	50.3	48.8	44.8	46.2	40.0	40.6	47.2	49.0	51.6	61.4	35.4	33.0	28.8	22.1	18.6	16.7	11.6	6.1	4.5	SAINTE-MARIE-AUX-CHÊNES N°32							
85.6	78.0	69.0	62.6	57.2	54.2	52.7	48.7	50.1	43.9	44.5	51.1	52.9	55.5	65.3	39.3	36.9	32.7	26.0	22.5	20.6	15.5	10.0	8.4	3.9	METZ (A31)						
96.9	90.0	80.3	73.9	68.5	65.5	64.0	60.0	61.4	55.2	55.8	62.4	64.2	66.8	76.6	50.6	48.2	44.0	37.3	33.8	31.9	26.8	21.3	19.7	15.2	15.2	15.2	1.6	BOULAY N°36			
96.9	90.0	80.3	73.9	68.5	65.5	64.0	60.0	61.4	55.2	55.8	62.4	64.2	66.8	76.6	50.6	48.2	44.0	37.3	33.8	31.9	26.8	21.3	19.7	15.2	15.2						

